

PLANTA DE SITUAÇÃO DE TRECHO

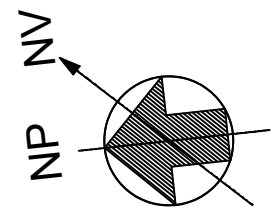
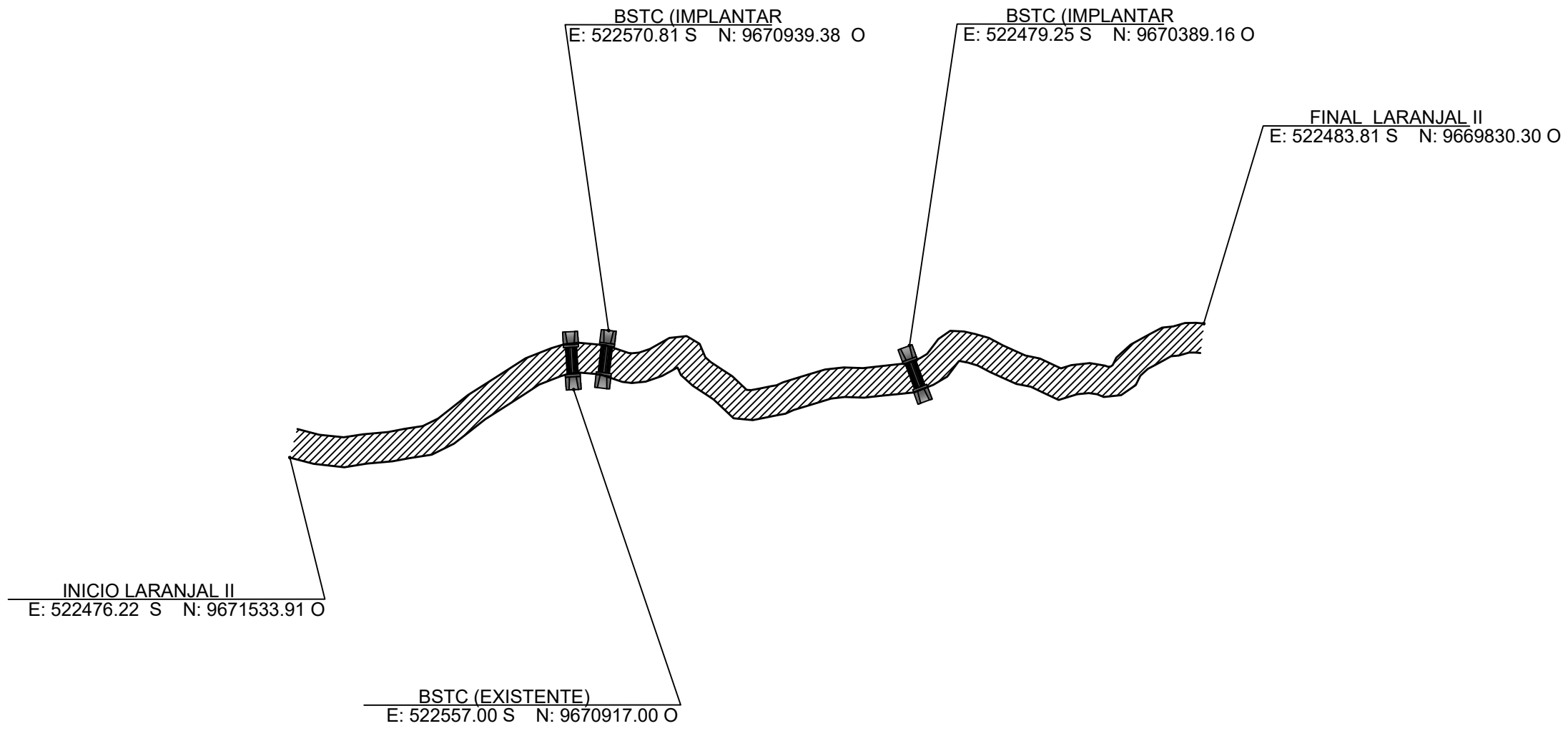
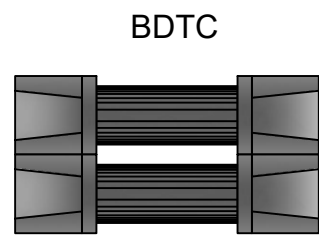
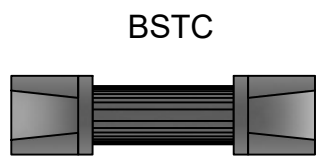


TABELA DE COORDENADAS E MEDIDAS - LARANJAL II - TRECHO 05						
NOME DO TRECHO	INICIO (P1)		FINAL (P2)		ELEVAÇÕES (m)	EXTENSÃO (m)
	S	O	S	O		
INICIO LARANJAL II	522476.22	9671533.91			11	0,00
BSTC (EXISTENTE)	522557.00	9670917.00			16	0,00
BSTC (IMPLANTAR)	522570.81	9670939.38			16	0,00
BSTC (IMPLANTAR)	522479.25	9670389.16			8	0,00
FINAL LARANJAL I			522483.81	9669830.30	6	1860,00
EXTENSÃO TOTAL (m)						1860,00

PLANTA DE SITUAÇÃO DE TRECHO 04

S/ESC.

LEGENDAS



USO EXCLUSIVO DO CLIENTE		DEPARTAMENTO	DATA	VISTO
<input type="checkbox"/> APROVADO S/ COMENTÁRIOS				
<input type="checkbox"/> APROVADO C/ COMENTÁRIOS				
<input type="checkbox"/> NÃO APROVADO				

DATA	REVISÃO	DESCRIÇÃO

PREFEITURA MUNICIPAL
DE
SÃO JOÃO BATISTA - MA

TIPO DE PROJETO:
PAVIMENTAÇÃO DE ESTRADA VICINAIS

ENDEREÇO:
TRECHO 05 LARANJAL II

BALTA
ENGENHARIA

AUTOR DO PROJETO YAN REBELO EXT TOTAL EM (m): 1.860,00m ESCALA: 1:50 DATA: JUL/2020	CONTEÚDO DA PRANCHA: PLANTA DE SITUAÇÃO DE TRECHO RESPONSÁVEL TÉCNICO: Engº LUIS DE JESUS JARDIM / CREA-MA-110780653-4	PRANCHA: PL04/04
--	---	---------------------